

ITINÉRAIRE HORAIRE

8ème étape : THÔNES > PLATEAU DES GLIERES

Dimanche 9 juin 2024

Distance : 152,5 km

Course

Rassemblement de départ : D12, avenue d'Annecy

Signature : 9h15 à 10h15

Appel : 10h20







Départ fictif : 10h25 par l'avenue d'Annecy (D12), D909, ALEX

Départ réel : 10h40 sur la D909, soit à 6,7 km du lieu de rassemblement

KILOMETRES		HORAIRES						
à parcourir	parcourus	ITINERAIRE			39 km/h	37 km/h	35 km/h	
FRANCE								
HAUTE-SAVOIE (74)								
		D12	THÔNES	<i>Départ fictif</i>		10:25	10:25	10:25
			Carrefour D12-D909					
152.5	0	D909	ALEX					
152.5	0		THÔNES	<i>Départ réel</i>		10:40	10:40	10:40
148.6	3.9		Carrefour D909-D169			10:46	10:46	10:47
147.9	4.6	D169	BLUFFY			10:47	10:47	10:48
146.7	5.8		Le BOSSON			10:49	10:49	10:50
145.5	7		Carrefour D169-D42			10:51	10:51	10:52
143.2	9.3	D42	Vérel (TALLOIRES-MONTMIN)			10:54	10:55	10:56
138.3	14.2		Col de la Forclaz-de-Montmin	1		11:02	11:03	11:04
136	16.5		MONTMIN			11:05	11:07	11:08
130.4	22.1		Vesonne (FAVERGES-SEYTHENEX) (D42-VC-D282)			11:14	11:16	11:18
128.1	24.4	D282	La Balmette (FAVERGES-SEYTHENEX)			11:17	11:19	11:22
127.1	25.4		Viuz (FAVERGES-SEYTHENEX)			11:19	11:21	11:23
126.5	26		Carrefour D282-D12			11:20	11:22	11:24
126.1	26.4	D12	Le Noyeray (FAVERGES-SEYTHENEX)			11:21	11:23	11:25
125.1	27.4		SAINT-FERRÉOL			11:22	11:24	11:27
120.4	32.1		Col des Esserieux	3		11:29	11:32	11:35
117.8	34.7		SERRAVAL			11:33	11:36	11:39
115.6	36.9		Zone de collecte N°1			11:37	11:40	11:43
114.9	37.6		Col Du Marais			11:38	11:41	11:44
112.2	40.3		Les Nantets (LES CLEFS)			11:42	11:45	11:49
109.6	42.9		THÔNES (D12-VC-D12)			11:46	11:49	11:53
106.8	45.7		Carrefour D12-D909			11:50	11:54	11:58
104.2	48.3	D909	LES VILLARDS-SUR-THÔNES			11:54	11:58	12:03
100.5	52		SAINT-JEAN-DE-SIXT (D909-D4)			12:00	12:04	12:09
99.8	52.7		SAINT-JEAN-DE-SIXT			12:01	12:05	12:10
98.6	53.9	D4	Carrefour D4-D12			12:03	12:07	12:12
94.9	57.6	D12	Entremont (GLIÈRES-VAL-DE-BORNE)			12:09	12:13	12:19
89.3	63.2		Le Petit-Bornand (GLIÈRES-VAL-DE-BORNE)			12:17	12:22	12:28
81.6	70.9		SAINT-PIERRE-EN-FAUCIGNY (D12-D1203-D19)			12:29	12:35	12:41
80.2	72.3		Passage à niveau : PN°7			12:31	12:37	12:44
76.1	76.4	D19	La Papeterie			12:37	12:44	12:51
75.2	77.3		Les Chars			12:39	12:45	12:52
72.8	79.7		ARENTHON			12:43	12:49	12:57

ITINÉRAIRE HORAIRE

8ème étape : THÔNES > PLATEAU DES GLIERES

KILOMETRES		HORAIRES					
à parcourir	parcourus	ITINERAIRE			39 km/h	37 km/h	35 km/h
70.5	82	SCIENTRIER			12:46	12:53	13:00
69.2	83.3	Zone de collecte n°2 			12:48	12:55	13:03
68.5	84	L'Eculaz (REIGNIER-ÉSERY)			12:49	12:56	13:04
66.2	86.3	Reignier (REIGNIER-ÉSERY) (D19-D2)			12:53	13:00	13:08
61.6	90.9	D2	Carrefour D2-VC		13:00	13:07	13:16
61.6	90.9	VC	MORNEX (VC-D15-D41A)		13:00	13:07	13:16
59	93.5	D41 A	MONNETIER		13:04	13:12	13:20
49.4	103.1	Le Salève 			13:19	13:27	13:37
47.2	105.3	La Croisette (LA MURAZ)			13:22	13:31	13:40
43	109.5	Col des Pitons (LE SAPPEY)			13:28	13:38	13:48
34.5	118	Les Lirons			13:41	13:51	14:02
33.1	119.4	L'Abergement			13:44	13:54	14:05
31.8	120.7	CRUSEILLES (D41 A-D41-VC-D23)			13:46	13:56	14:07
27.2	125.3	D23	DEYRIER		13:53	14:03	14:15
23.4	129.1	Zone de collecte N°3 			13:58	14:09	14:21
22.2	130.3	GROISY (D23-VC-D2)			14:00	14:11	14:23
16.9	135.6	D2	Les Sages (FILLIÈRE)		14:09	14:20	14:32
14.9	137.6	THORENS-GLIERES (D2-D55)			14:12	14:23	14:36
11	141.5	D55	USILLON		14:18	14:29	14:43
10.5	142	Zone de collecte N°4 			14:18	14:30	14:43
0	152.5	Col des Glières 			14:34	14:47	15:01
0	152.5	PLATEAU DES GLIERES 			14:34	14:47	15:01

Arrivée :

Ligne d'arrivée : D55, à l'extrémité d'une ligne droite de 1700m à vue

Largeur : 6 m

Longueur de la ligne droite : 1700 m